

MATRICES DE UTILIZACIÓN DEL SUELO

REGlamentación de Zonas

AN 01	02.01	04.01	06.01	08.01	10.01
01	02	03	04	05	06
07	08	09	10	11	12
13	14	15	16	17	18
19	20	21	22	23	24
25	26	27	28	29	30
31	32	33	34	35	36
37	38	39	40	41	42
43	44	45	46	47	48
49	50	51	52	53	54
55	56	57	58	59	60
61	62	63	64	65	66
67	68	69	70	71	72
73	74	75	76	77	78
79	80	81	82	83	84
85	86	87	88	89	90
91	92	93	94	95	96
97	98	99	100		

CLASIFICACIÓN DE ÁREAS

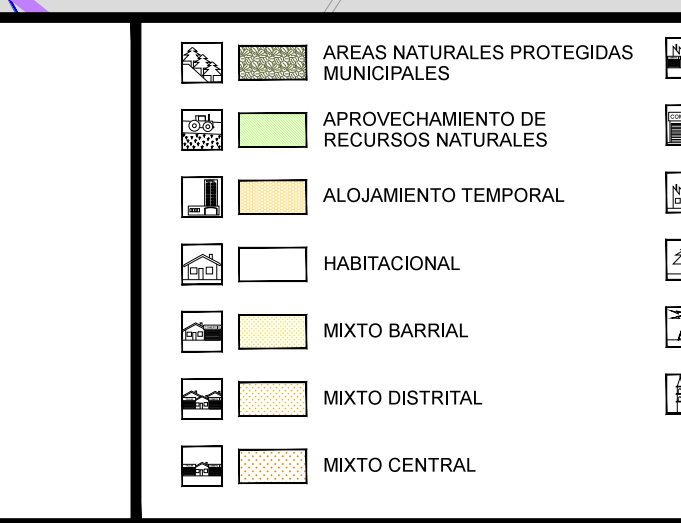
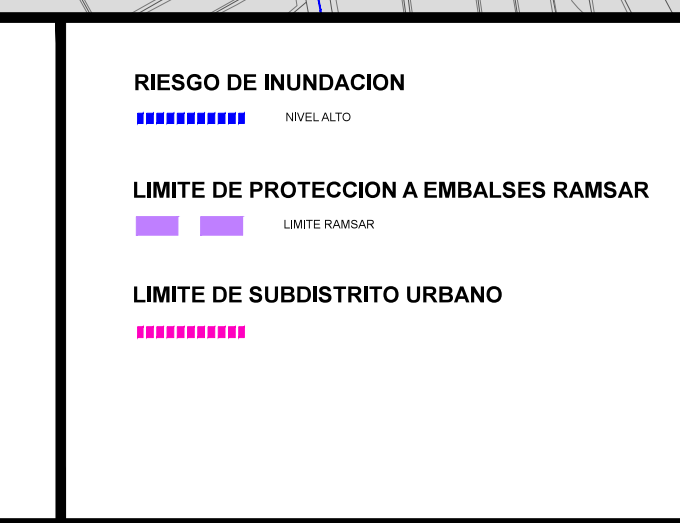
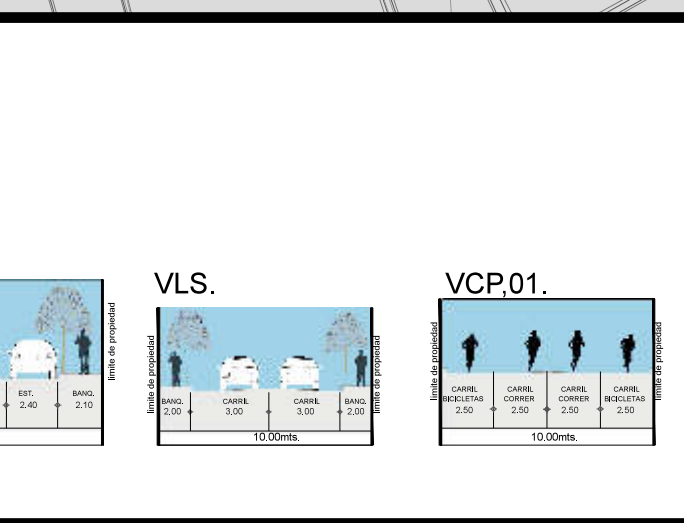
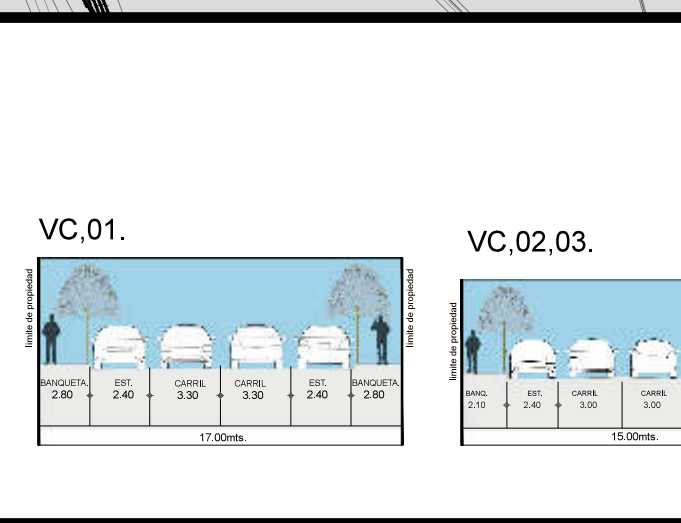
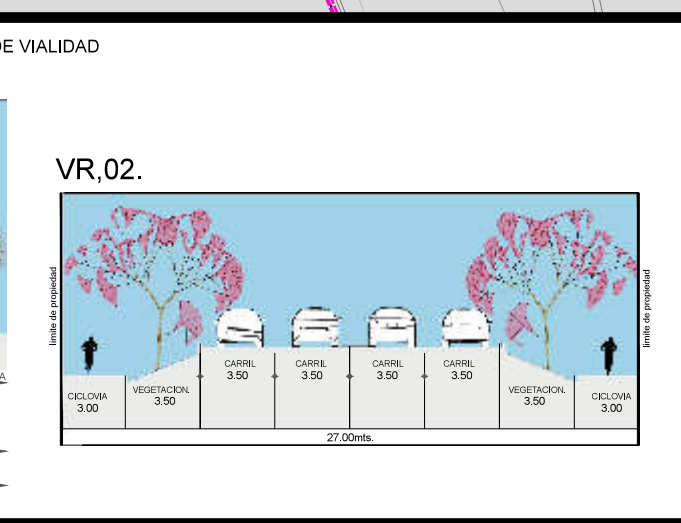
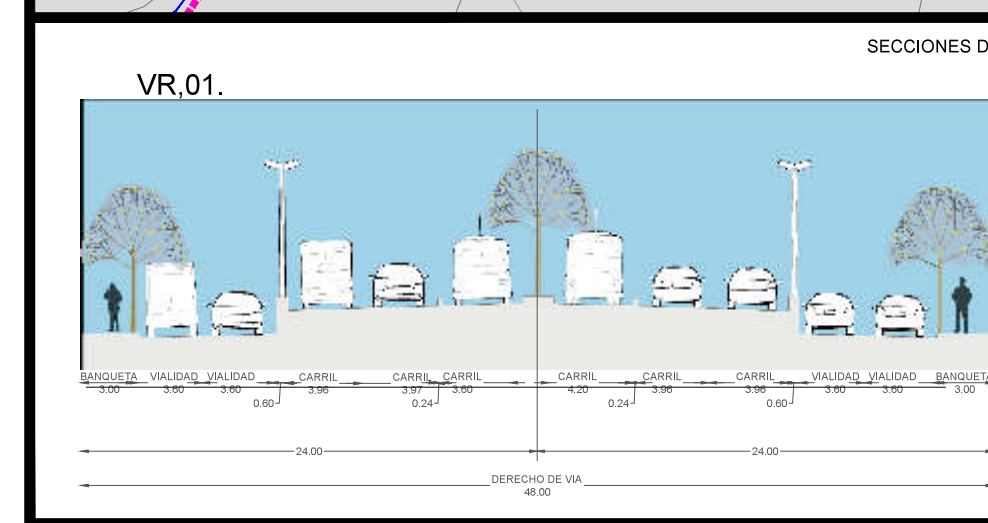
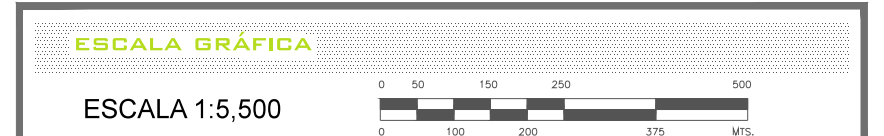
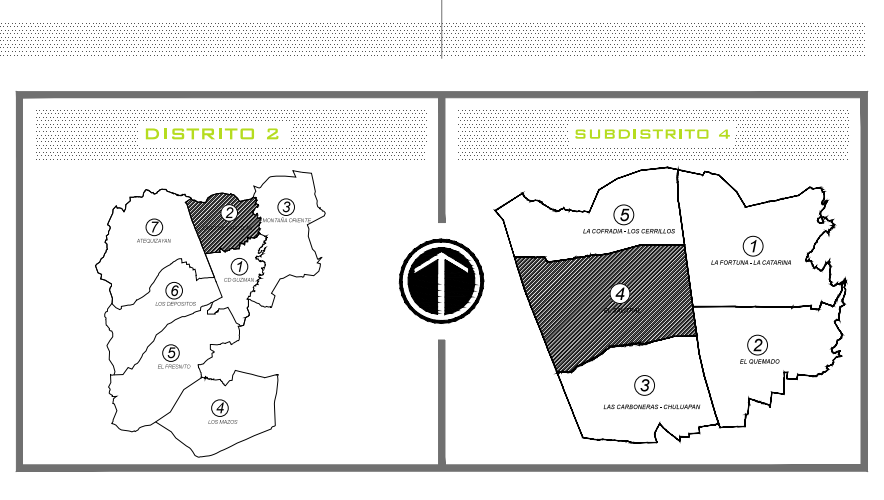
FALLAS GEOLÓGICAS	RESTRICCIÓN POR FALLA GEOLÓGICA
AU ÁREAS URBANIZADAS	PP ÁREAS DE PROTECCIÓN HISTÓRICO PATRIMONIAL
UP INCORPORADAS URBANIZACIÓN PROGRESIVA	PH PATRIMONIO HISTÓRICO
RN RENOVACION URBANA	PC PATRIMONIO CULTURAL
RTD RECEPTORA DE TRANSFERENCIA DE DERECHOS DE DESARROLLO	PF FISONOMIA URBANA
RU ÁREAS DE RESERVA URBANA	PTD GENERADORA DE TRANSFERENCIA DE DERECHOS DE DESARROLLO
CP A CORTO PLAZO	AR ÁREAS RÚSTICAS
MP A MEDIANO PLAZO	AG AGRUPECUARIAS PISCICOLAS
LP A LARGO PLAZO	SL SILVESTRE FORESTALES
RI ÁREAS DE RESTRICCIÓN A INFRAESTRUCTURAS O INST. ESPECIALES	FOR ACTIVIDAD EXTRACTIVA
AV AEROPUERTOS	TUR ACTIVIDAD TURÍSTICA
PT PORTUARIAS	PA ÁREAS DE PROTECCIÓN A ACUIFEROS
FR FERROVIARIAS	I ÁREAS DIRECTAS
ML MILITARES	II ÁREAS INMEDIATAS
RS READAPTACION SOCIAL	III ÁREAS GENERALES
RG INST. DE RIESGO	GDT GENERADORA DE TRASF. DE DERECHOS
DR DRENAJE	AN ÁREAS NATURALES PROTEGIDAS
AB INST. DE AGUA POTABLE	AN ÁREAS NATURALES PROTEGIDAS
EL ELECTRICIDAD	AN ÁREAS NATURALES PROTEGIDAS
TL TELECOMUNICACION	GDT GENERADORA DE TRANSFERENCIA DE DERECHOS
NV NODO VIAL	GDT GENERADORA DE TRANSFERENCIA DE DERECHOS
AP ÁREAS DE PREVENCIÓN ECOLÓGICA	AC ÁREAS DE CONSERVACIÓN ECOLÓGICA
AP ÁREA DE PREVENCIÓN ECOLÓGICA	AC ÁREAS DE CONSERVACIÓN ECOLÓGICA
GTD GENERADORA DE TRANSFERENCIA DE DERECHOS	GDT GENERADORA DE TRANSFERENCIA DE DERECHOS
AT ÁREAS DE TRANSICIÓN	CA ÁREAS DEPROTECCIÓN A CAUCES Y CUERPOS DE AGUA

APROVECHAMIENTO DE RECURSOS NATURALES

Actividad	Intensidad	Uso
Piscícola	P	AE
Actividades Silvestres	AS	AG
Forestal	F	GH
Turístico Ecológico	TE	GH
Turístico Campesino	TC	GH
Hortícola	H	GH
Jardín	J	GH
Unifamiliar	H1-U	GH
Plurifamiliar Horizontal	H1-H	GH
Plurifamiliar Vertical	H1-V	GH
Unifamiliar	H2-U	GH
Plurifamiliar Horizontal	H2-H	GH
Plurifamiliar Vertical	H2-V	GH
Unifamiliar	H3-U	GH
Plurifamiliar Horizontal	H3-H	GH
Plurifamiliar Vertical	H3-V	GH
Unifamiliar	H4-U	GH
Plurifamiliar Horizontal	H4-H	GH
Plurifamiliar Vertical	H4-V	GH
Intensidad Mínima	MB	GH
Intensidad Baja	MB	GH
Intensidad Media	MB	GH
Intensidad Alta	MB	GH
Intensidad Mínima	MD	GH
Intensidad Baja	MD	GH
Intensidad Media	MD	GH
Intensidad Alta	MD	GH
Intensidad Mínima	MC	GH
Intensidad Baja	MC	GH
Intensidad Media	MC	GH
Intensidad Alta	MC	GH
Mixto Regional	MR	GH
Infraestructura Urbana	RU-U	GH
Infraestructura Regional	RU-R	GH
Instalaciones Especiales Urbanas	IE-U	GH
Instalaciones Esp. Regionales	IE-R	GH

ESTRUCTURA URBANA Y SU RELACION DE OPERACIÓN

CLAVE	NIVEL	JERARQUÍA	NODOS DE SERVICIO	DENSIFICACIÓN DE VIVIENDAS	COMPATIBILIDAD DE USOS
(V)	Local	VL	VL	75%	CB, EI, EV
(B)	Local con Servicios	VB	VB	75%	CB, EI, EV
(B)	Barrial	VB/V	CB Centro Barrial	75%	CB, EI, EV
(D)	Darrial	VC/VP	SU Subcentro Urbano	50%	CD, EI, EV
(C)	Central	CP	CU Centro Urbano	25%	CC, EI, EV
(R)	Regional	VR	CU Centro Urbano	0%	CR, EI, EV, SI, EE, IN



RIESGO DE INUNDACION

MAEL ALTO

LIMITE DE PROTECCION A EMBALSES RAMSAR

LIMITE RAMSAR

LIMITE DE SUBDISTRITO URBANO

LIMITE RAMSAR

ÁREAS NATURALES PROTEGIDAS MUNICIPALES	MIXTO REGIONAL
APROVECHAMIENTO DE RECURSOS NATURALES	COMERCIO Y SERVICIOS
ALIJAMIENTO TEMPORAL	INDUSTRIAL
HABITACIONAL	ESPACIOS VERDES ABIERTOS Y RECREATIVOS
MIXTO BARRIAL	INSTALACIONES ESPECIALES E INFRAESTRUCTURA
MIXTO DISTRITAL	EQUIPAMIENTO
MIXTO CENTRAL	

REALIZÓ:

ARQ. ELBA IVETTE ALDANA ORNELAS
ARQ. MIGUEL HERNANDEZ ESPINOZA
ARQ. ALEJANDRO GUEVARA PUGA

AYUNTAMIENTO DE ZAPOTLÁN EL GRANDE, JAL.
ADMINISTRACIÓN 2013-2015
JUNIO 2013