


DEPENDENCIA:	REGIDORES
No. DE OFICIO:	0432/2020
ASUNTO:	Se convoca Sesión de Comisión Edilicia de Obras Públicas, Planeación Urbana y Regularización de la Tenencia de la Tierra




C. MTRA. CINDY ESTEFANY GARCÍA OROZCO
C. LIC. LAURA ELENA MARTÍNEZ RUVALCABA
C. LCP LIZBETH GUADALUPE GÓMEZ SÁNCHEZ
C. MTR. NOE SAUL RAMOS GARCÍA
REGIDORES INTEGRANTES DE LA COMISIÓN EDILICIA DE OBRAS PÚBLICAS, PLANEACIÓN URBANA Y REGULARIZACIÓN DE LA TENENCIA DE LA TIERRA, PRESENTE

Por el presente envié un cordial saludo, con fundamento en lo dispuesto por el artículo 115 Constitucional, de la ley de Gobierno y la Administración Pública Municipal, en su artículo 47 del Reglamento interior del Ayuntamiento de Zapotlán el Grande, **por lo que se convoca para llevar a cabo Sesión de la Comisión Edilicia de Obras Públicas, Planeación Urbana y Regularización de la Tenencia de la Tierra**; para tratar asuntos varios relacionados de la materia, la cual se llevará a cabo el día **martes 6 de octubre del 2020 a las 10:00 diez horas, en la Sala María Elena Laríos ubicada en el interior del Palacio Municipal**, misma que se desarrollará bajo el siguiente:

ORDEN DEL DÍA

1. Lista de Asistencia y declaración del Quórum;
2. Aprobación del orden del día;
3. Análisis del dictamen técnico para su estudio y en su caso aprobación del cambio de uso de suelo de la fracción 8 identificada como el lote 3 del predio rústico identificado como la parcela número 129 Z1 P4/14 del Ejido de Ciudad Guzmán, ubicado al oeste de esta ciudad, con una extensión superficial de 9,073.29 metros cuadrados;
4. Análisis del dictamen técnico para su estudio y en su caso aprobación del cambio de uso de suelo del solar urbano sin número oficial de la Avenida Miguel de la Madrid Hurtado, ubicado por la Avenida Miguel de la Madrid Hurtado sin número oficial, ubicado al poniente de Ciudad Guzmán, Municipio de Zapotlán El Grande, Jalisco, con número de cuenta catastral U035979, con una extensión superficial de 3,000.00 metros cuadrados;
5. Análisis del dictamen técnico para su estudio y en su caso aprobación el inicio del procedimiento para el cambio de uso de suelo de la parcela número 60 Z1 P2/14 del ejido de Ciudad Guzmán, ahora, predio rustico ubicado al norte de la ciudad, con número de cuenta catastral R002763;
6. Análisis del dictamen técnico para su estudio y en su caso aprobación del cambio de uso de suelo del predio urbano sin número oficial, ubicado en la calle General de Gordiano Guzmán Cano, de esta ciudad, con cuenta catastral U042148;
7. Asuntos Varios;
8. Clausura

Sin otro particular agradezco la atención y le reitero las seguridades de mi consideración y respeto



ATENTAMENTE
SUFRAGIO EFECTIVO, NO REELECCIÓN.
Sergio B. Guzmán, MUNICIPIO DE ZAPOTLÁN EL GRANDE, JALISCO, OCTUBRE 02 DE 2020
"2019 AÑO DEL LXXV ANIVERSARIO DE LA ESCUELA SECUNDARIA LIC. BENITO JUÁREZ"

C. LIC. MARÍA EUIS JUAN MORALES

PRESIDENTA DE LA COMISIÓN EDILICIA DE OBRAS PÚBLICAS, PLANEACIÓN URBANA Y REGULARIZACIÓN DE LA TENENCIA DE LA TIERRA.


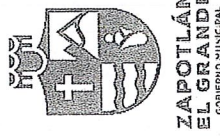
MLM/abzc
C.c.p. Archivo

Av. Cristóbal Colón #62, Centro Histórico
CP 49000, Cd. Guzmán, Zapotlán el Grande, Jal.
Tel: (341) 575 2500
www.ciudadguzman.gob.mx



SALA DE REGIDORES





DEPENDENCIA:	REGIDORES
No. DE OFICIO:	0432/2020
ASUNTO:	Se convoca a Sesión de Comisión Edilicia de Obras Públicas, Planeación Urbana y Regularización de la Tenencia de la Tierra

MTRO. ARQ. SERGIO ALEJANDRO RUIZ LAZARIT
DIRECTOR DE ORDENAMIENTO TERRITORIAL.
PRESENTE

At'n ARQ.ABOG RAUL OMAR RAMIREZ LÓPEZ
UNIDAD DE PLANEACIÓN.
PRESENTE

Por el presente envió un cordial saludo, con fundamento en lo dispuesto por el artículo 115 Constitucional, de la ley de Gobierno y la Administración Pública Municipal, en su artículo 47 del Reglamento interior del Ayuntamiento de Zapotlán el Grande, **por lo que se convoca para llevar a cabo Sesión de la Comisión Edilicia de Obras Públicas, Planeación Urbana y Regularización de la Tenencia de la Tierra;** para tratar asuntos varios relacionados de la materia, la cual se llevará a cabo el día **martes 6 de octubre del 2020 a las 10:00 diez horas, en la Sala María Elena Laríos, ubicada en el interior del Palacio Municipal,** misma que se desarrollara bajo el siguiente:

ORDEN DEL DIA

1. Lista de Asistencia y declaración del Quórum;
2. Aprobación del orden del día;
3. Análisis del dictamen técnico para su estudio y en su caso aprobación del cambio de uso de suelo de la fracción 8 identificada como el lote 3 del predio rústico identificado como la parcela número 129 Z1 P4/14 del Ejido de Ciudad Guzmán, ubicado al oeste de esta ciudad, con una extensión superficial de 9,073.29 metros cuadrados;
4. Análisis del dictamen técnico para su estudio y en su caso aprobación del cambio de uso de suelo del solar urbano sin número oficial de la Avenida Miguel de la Madrid Hurtado, ubicado por la Avenida Miguel de la Madrid Hurtado sin número oficial, ubicado al poniente de Ciudad Guzmán, Municipio de Zapotlán El Grande, Jalisco, con número de cuenta catastral U035979, con una extensión superficial de 3,000.00 metros cuadrados;
5. Análisis del dictamen técnico para su estudio y en su caso aprobación el inicio del procedimiento para el cambio de uso de suelo de la parcela número 60 Z1 P2/14 del ejido de Ciudad Guzmán, ahora, predio rustico ubicado al norte de la ciudad, con número de cuenta catastral R002763;
6. Análisis del dictamen técnico para su estudio y en su caso aprobación del cambio de uso de suelo del predio urbano sin número oficial, ubicado en la calle General de Gordiano Guzmán Cano, de esta ciudad, con cuenta catastral U042148;
7. Asuntos Varios;
8. Clausura

Sin otro particular agradezco la atención y le reitero las seguridades de mi consideración y respeto

ATENTAMENTE

SUFRAGIO EFECTIVO, NO REELECCIÓN.

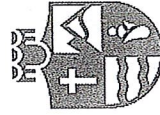
CD. GUZMÁN, MUNICIPIO DE ZAPOTLÁN EL GRANDE, JALISCO, OCTUBRE 02 DE 2020
"2019, AÑO DEL LXXX ANIVERSARIO DE LA ESCUELA SECUNDARIA LIC. BENITO JUÁREZ"


C. LIC. MARIA LUIS JUAN MORALES
PRESIDENTA DE LA COMISIÓN EDILICIA DE OBRAS PÚBLICAS, PLANEACIÓN URBANA Y
REGULARIZACIÓN DE LA TENENCIA DE LA TIERRA.

MLM/abzc
C.C.P. Arq. #66
Av. Cristóbal Colón #66, Centro Histórico
CP. 49000, Cd. Guzmán, Zapotlán el Grande, Jal.
Tel. (341) 575 2500
www.ciudadguzman.gob.mx



SALA DE REGISTROS



Tierra
de
Grandes

ZAPOTLÁN. LIC. OSCAR VELASCO ROMERO
EL GRANDE TITULAR DE LA UNIDAD DE TRANSPARENCIA.
GOBIERNO MUNICIPAL PRESENTE

DEPENDENCIA:	REGIDORES
No. DE OFICIO:	0432/2020
ASUNTO:	Se convoca a la Sesión de Comisión Edilicia de Obras Públicas, Planeación Urbana y Regularización de la Tenencia de la Tierra

Por el presente envió un cordial saludo, con fundamento en lo dispuesto por el artículo 115 Constitucional, de la ley de Gobierno y la Administración Pública Municipal, en su artículo 47 del Reglamento interior del Ayuntamiento de Zapotlán el Grande, **por lo que se convoca para llevar a cabo Sesión de la Comisión Edilicia de Obras Públicas, Planeación Urbana y Regularización de la Tenencia de la Tierra**; para tratar asuntos varios relacionados de la materia, la cual se llevará a cabo el día **martes 6 de octubre del 2020 a las 10:00 diez horas, en la Sala María Elena Laríos, ubicada en el interior del Palacio Municipal**, misma que se desarrollara bajo el siguiente:

ORDEN DEL DIA

1. Lista de Asistencia y declaración del Quórum;
2. Aprobación del orden del día;
3. Análisis del dictamen técnico para su estudio y en su caso aprobación del cambio de uso de suelo de la fracción 8 identificada como el lote 3 del predio rústico identificado como la parcela número 129 Z1 P4/14 del Ejido de Ciudad Guzmán, ubicado al oeste de esta ciudad, con una extensión superficial de 9,073.29 metros cuadrados;
4. Análisis del dictamen técnico para su estudio y en su caso aprobación del cambio de uso de suelo del solar urbano sin número oficial de la Avenida Miguel de la Madrid Hurtado, ubicado por la Avenida Miguel de la Madrid Hurtado sin número oficial, ubicado al poniente de Ciudad Guzmán, Municipio de Zapotlán El Grande, Jalisco, con número de cuenta catastral U035979, con una extensión superficial de 3,000.00 metros cuadrados;
5. Análisis del dictamen técnico para su estudio y en su caso aprobación el inicio del procedimiento para el cambio de uso de suelo de la parcela número 60 Z1 P2/14 del ejido de Ciudad Guzmán, ahora, predio rustico ubicado al norte de la ciudad, con número de cuenta catastral R002763;
6. Análisis del dictamen técnico para su estudio y en su caso aprobación del cambio de uso de suelo del predio urbano sin número oficial, ubicado en la calle General de Gordiano Guzmán Cano, de esta ciudad, con cuenta catastral U042148;
7. Asuntos Varios;
8. Clausura

Sin otro particular agradezco la atención y le reitero las seguridades de mi consideración y respeto

ATENTAMENTE

SUFRAGIO EFECTIVO, NO REELECCIÓN.

CD. GUZMÁN, MUNICIPIO DE ZAPOTLÁN EL GRANDE, JALISCO, OCTUBRE 02 DE 2020

"2019, AÑO DEL LXXX ANIVERSARIO DE LA ESCUELA SECUNDARIA LIC. BENITO JUÁREZ"



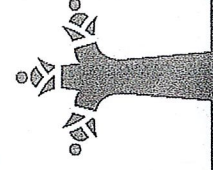
C. LIC. MARÍA LUISA JUAN MORALES
PRESIDENTA DE LA COMISIÓN EDILICIA DE OBRAS PÚBLICAS, PLANEACIÓN URBANA Y
REGULARIZACIÓN DE LA TENENCIA DE LA TIERRA.

MLM/abzc
C.c.p. Archivo

Información Mpal.



SALA DE REGIDORES



Av. Cristóbal Colón #62, Centro Histórico
CP 49000, Cd. Guzmán, Zapotlán el Grande, Jal.
Tel: (341) 575 2500
www.ciudadguzman.gob.mx